

KOORDINAČNÝ VÝKRES č.4

M 1:500



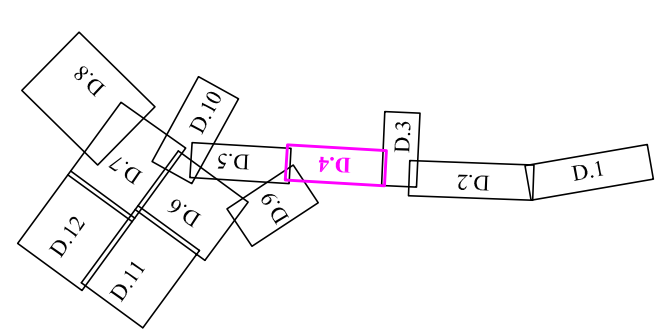
POPIS :

- NAVROVANÁ KANALIZAČNÁ STOKA - GRAVITAČNÁ
- NAVROVANÉ KANALIZAČNÉ POTRUBIE - VÝTLAČNÉ
- KILOMETRÁŽ POTRUBIA
- MATERIÁL - DN (mm)
- SKLON (‰)-DĹŽKA (m)
- REVÍZNA KANALIZ. ŠACHTA NA GRAVIT. POTRUBÍ - ČÍSLO - km
- REVÍZNA ŠACHTA NA VÝTLAČNOM POTRUBÍ Z PCS
- PREČERPÁVACIA STANICA SPLAŠKOVÝCH OV + ARMATUROVA ŠACHTA - (číslo - km)
- KANALIZAČNÉ PRÍPOJKY
- VODOVODNÉ PRÍPOJKY DO JEDNOTLIVÝCH AŠ - HDPE - D 1"

CELKOVÝ ZOZNAM NAVROVANÝCH GRAVITAČNÝCH STOK A VÝTLAČNÝCH POTRUBÍ - VIĎ. PRÍLOHY C. A D.13.

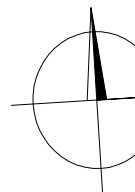
- verejný vodovod
- vedenie plynové
- silnoprád NN, nadz.
- silnoprád VN nadz.
- silnoprád VN nadz.
- telefón nadz.
- podklad telekom
- potrubie závlahové
- hranica parciel KN UO
- hranica parciel KN C

Klad koordinácných výkresov :




POZNÁMKA :

PRED ZAHÁJENÍM VÝKOPOVÝCH PRÁČ JE POTREBNÉ VŠETKY JEŠTÝVUJÚCE PODZEMNÉ VEDENIA VYTYČIŤ NA TVARE MIESTA NAVROVANÝCH ZBERAČOV A PCS.



VÝSKOVÝ SYSTÉM B.p.v.: SÚRADNICOVÝ SYSTÉM S-JTSK
PODĽA ŠKÓLA O AUTORSKEJ PRÁČI JE BEZ SÚHLASU AUTORA ZAKÁZANÉ AKÉKOLIEK ŠÍRIENIE ALEBO KOPÍROVANIE
TENTO PROJEKT JE VYPRAVDNANÝ PRE STAVEBNÉ POVLÁČENIE
NEPREBERÁME ZODPOVEDNOSŤ ZA JEHO POUŽITIE NA INÝ ALEBO TENTO ÚČEL.

Navrhov:	AXA Projekt, s.r.o., Mierové nám. 3165/5, Galanta 924 01
Zodp. projektant:	Ing. Karol Považan
Vypracoval:	Ing. Karol Považan
Miesto:	Obec Hrubý Šúr a Hrubanovka Ves
Investor:	Obec Hrubý Šúr, Obč. Hrubý Šúr č. 205, 903 01
Časť:	D - Koordináčné výkresy stavby
Stavba:	Verejná kanalizácia a ČOV Hrubý Šúr
Dátum:	03/2020
Účel:	DSP
Č. zákazky:	D025-2018
Č. oprávnenia:	3767/A2
Mierka:	Číslo výkresu: 1:500
Obsah:	KOORDINAČNÝ VÝKRES č. 4
	D.4



AXA Projekt s.r.o.

adresa: Mierové námestie 3165/5, Galanta
e-mail: axaprojekt@axaprojekt.sk
web: http://axaprojekt.sk/